Escala H: 500 Escala V: 500
CALLE CINCO VILLAS

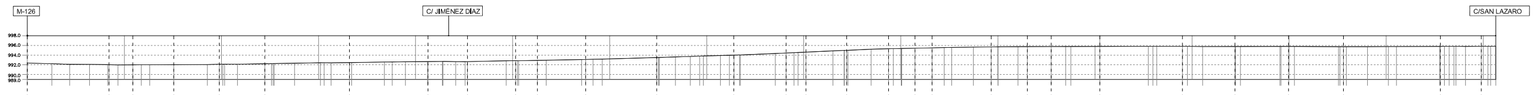

P.K.	DISTANCIAS AL ORIGEN	DISTANCIAS PARCIALES	COTAS DE PROYECTO
0.0	0.00	0.00	992.36
	5.04	5.04	992.24
	8.71	3.67	992.10
	12.82	4.11	992.09
20.0	16.55	3.73	992.05
	18.67	2.12	992.01
	20.52	1.85	991.99
	21.72	1.20	992.01
	23.48	1.76	992.02
	25.20	1.72	992.02
	30.15	4.95	992.04
40.0	37.10	6.95	992.06
	39.56	2.46	992.13
	40.89	1.33	992.15
	43.29	2.64	992.13
	48.84	5.55	992.23
	50.88	2.04	992.27
	55.05	4.18	992.34
60.0	60.38	5.33	992.43
	61.75	1.37	992.45
	62.59	0.84	992.40
	66.82	4.23	992.48
	73.57	6.75	992.58
	75.20	1.63	992.60
	77.90	2.70	992.63
80.0	82.54	4.64	992.68
	85.51	2.96	992.71
	88.25	2.60	992.67
	90.18	1.93	992.65
	90.67	0.49	992.66
100.0	98.69	8.01	992.84
	100.95	2.25	992.86
	101.33	0.38	992.85
	105.11	3.89	992.92
	106.93	1.81	992.95
120.0	114.22	7.29	993.09
	116.53	2.31	993.11
	118.06	1.53	993.13
	118.46	1.89	993.18
140.0	129.69	11.23	993.50
	130.23	0.16	993.52
	133.54	3.31	993.63
	136.61	3.07	993.72
	138.93	2.32	993.82
	139.59	0.66	993.82
	142.81	3.22	993.92
	143.68	0.87	993.92
	145.82	2.14	993.94
160.0	154.11	7.19	994.34
	156.37	2.26	994.44
	158.23	1.86	994.52
	159.44	1.21	994.56
	166.01	5.58	994.88
	166.32	0.03	994.87
	168.99	0.27	994.99
	173.87	4.78	995.22
180.0	176.42	2.55	995.32
	178.02	1.60	995.36
	179.66	1.64	995.36
	182.89	2.71	995.42
	186.40	3.51	995.50
	188.93	2.52	995.56
	190.47	1.54	995.58
	194.94	4.47	995.63
200.0	198.61	3.67	995.60
	200.01	1.40	995.71
	204.14	4.09	995.74
	206.05	1.91	995.75
	210.97	4.92	995.77
	212.06	1.09	995.78
	213.02	0.96	995.78
	215.02	2.00	995.78
220.0	220.98	5.96	995.79
	229.97	8.99	995.80
	231.04	0.98	995.80
	232.71	0.77	995.80
	235.03	2.32	995.80
240.0	238.02	3.00	995.80
	242.19	3.16	995.77
	245.84	3.65	995.73
	248.84	3.00	995.73
	250.42	1.58	995.73
260.0	258.11	8.16	995.78
	259.39	1.28	995.78
	261.70	2.31	995.78
	267.80	6.10	995.78
270.0	270.16	9.06	995.73
	271.79	0.62	995.73
	276.16	4.37	995.73
	280.44	4.28	995.77
	282.10	1.67	995.76
280.0	280.09	0.16	995.72
	280.98	0.88	995.73
	281.42	0.44	995.73
	294.37	0.42	995.81
	295.35	1.98	995.79
	298.70	3.35	995.80
300.0	300.05	1.35	995.80
302.6	302.57	1.06	995.83

Escala H: 500 Escala V: 500
CALLE DR. GILPÉREZ GARCÍA

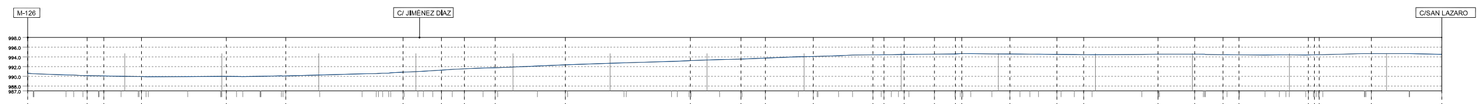

P.K.	DISTANCIAS AL ORIGEN	DISTANCIAS PARCIALES	COTAS DE PROYECTO
0.0	0.00	0.00	990.61
	1.20	1.20	990.52
	7.88	6.62	990.27
	9.49	1.61	990.15
	11.38	1.88	990.14
	14.61	3.23	990.10
	15.70	1.04	990.08
20.0	19.26	3.57	989.99
	22.76	3.50	989.95
	23.84	1.08	989.93
	24.94	0.95	989.90
	32.98	8.14	989.92
40.0	38.37	5.39	989.97
	39.88	1.51	989.97
	41.14	1.26	989.92
	44.51	3.37	989.95
	47.88	3.57	990.00
	52.26	4.38	990.08
	53.76	1.50	990.09
60.0	60.17	7.01	990.27
	68.89	8.72	990.51
	71.83	2.94	990.56
	74.82	2.99	990.72
	77.24	2.42	990.86
80.0	80.61	3.37	990.97
	82.04	1.43	990.99
	83.46	1.42	991.00
	85.36	1.90	991.15
	86.36	1.00	991.26
	87.46	1.10	991.42
	89.99	2.53	991.53
100.0	93.83	3.84	991.70
	94.34	0.51	991.79
	96.84	2.50	991.79
	105.03	8.18	992.12
120.0	110.80	5.77	992.38
	116.28	5.48	992.38
	122.89	11.61	992.77
	123.35	0.45	992.79
140.0	132.67	9.32	993.06
	133.87	1.20	993.10
	136.29	2.42	993.20
	136.68	0.15	993.24
	142.60	5.92	993.44
	147.22	4.36	993.55
	152.01	4.79	993.75
160.0	158.83	6.82	994.02
	161.87	3.04	994.09
	162.86	0.99	994.11
	167.09	4.21	994.24
	169.96	2.87	994.37
180.0	174.16	4.20	994.41
	175.87	1.71	994.43
	177.86	1.99	994.45
	179.57	1.71	994.47
	180.63	1.06	994.50
	186.86	5.27	994.56
200.0	191.12	0.02	994.58
	192.69	0.21	994.67
	194.35	1.65	994.67
	198.70	4.35	994.60
	202.41	3.71	994.58
	204.48	2.07	994.57
	206.53	2.05	994.57
	208.29	1.76	994.55
220.0	212.93	4.64	994.53
	213.93	1.00	994.53
	215.68	2.74	994.48
	217.41	1.73	994.45
	219.34	1.93	994.44
240.0	229.60	10.27	994.48
	232.88	3.28	994.57
	233.35	0.47	994.57
	240.47	7.12	994.56
	242.66	2.19	994.55
	246.30	3.64	994.45
	249.69	3.39	994.44
260.0	254.95	5.26	994.38
	257.33	2.38	994.42
	259.80	2.47	994.42
	263.36	3.40	994.39
	264.95	1.59	994.42
	266.87	1.92	994.45
280.0	276.43	9.56	994.67
	278.48	2.11	994.67
	284.77	6.29	994.67
291.4	291.39	6.61	994.52

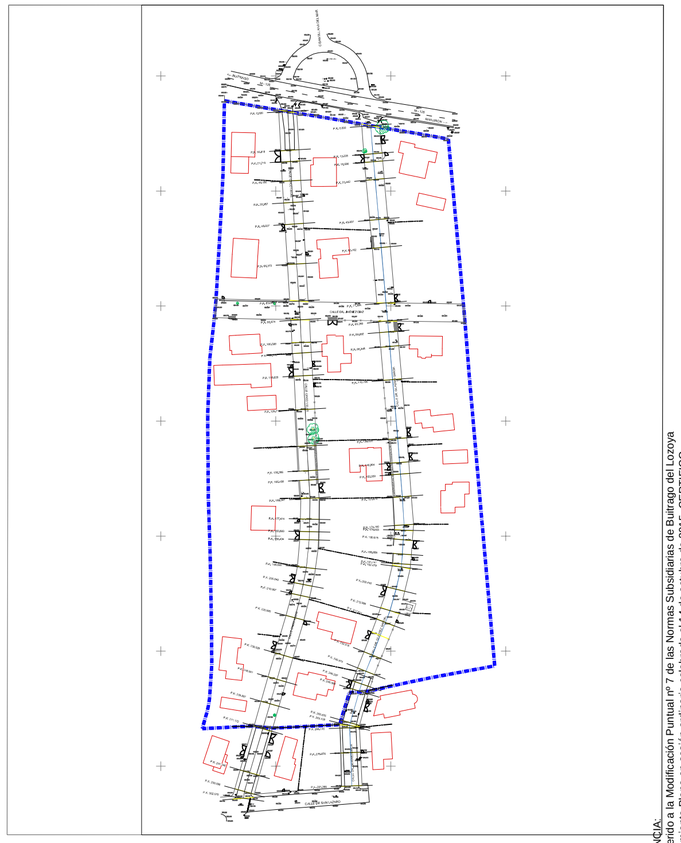

MODIFICACIÓN PUNTUAL Nº 7 DE LAS NORMAS SUBSIDIARIAS DE BUITRAGO DEL LOZOYA EN EL ÁMBITO DE LA URBANIZACIÓN "LAS ROTURAS"

OCTUBRE DE 2015

PLANO

P.03-2

RED VIARIA. PERFILES LONGITUDINALES

EXCMO. AYUNTAMIENTO DE BUITRAGO DEL LOZOYA

EQUIPO REDACTOR

svam arquitectos

ESCALA S/E

ref. 15.1032

DILIGENCIA:

La pongo yo el Secretario- Interventor para hacer constar que el presente documento referido a la Modificación Puntual nº 7 de las Normas Subsidiarias de Buitrago del Lozoya, en el ámbito de la Urbanización "Las Roturas" fue aprobado inicialmente por el Ayuntamiento Pleno en sesión ordinaria celebrada el 14 de octubre de 2015. CERTIFICO.
En Buitrago del Lozoya, a 23 de octubre de 2015. El Secretario, Jesús I. González González